






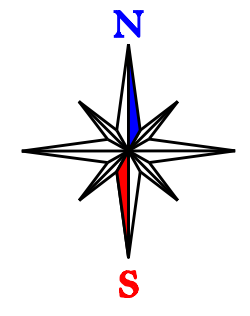


**TINGMÄRGID:**

-  Planeeringuala piir
-  Ol.olev krundipiir
-  Ol.olev hoone
-  Puu
-  Sõidukite juurdepääs
-  Liiklussuund tänaval
-  Planeeringu koostamise käigus likvideeritud objekt



Olemasolev olukord:		
krundi aadress	Tiigi tn 78/80	Kastani tn 43
krundi pindala	6024 m <sup>2</sup>	1248 m <sup>2</sup>
katastriüksuse sihtotstarve	Ühiskondlike ehitiste maa 65% Ärimaa 20% Elamumaa 15%	Elamumaa 100%
olol hoonete ehitusalune pindala	2404 m <sup>2</sup>	-
olol hoonete arv krundil	3	-

**MÄRKUSED:**  
 1. detailplaneeringu jooniste juurde kuulub detailplaneeringu seletuskiri;  
 2. digitaalne alusplaan koos hoonete kõrgustega mõõtkavas 1:500 mõõdistanud Geodeesia OÜ 2013. a. mais, töö nr GE-436



 <b>Artes Terræ</b> MAASTIKUARHITEKTID		Töö: Tiigi tn 78/80 ja Kastani tn 43 kruntide detailplaneering	
		Joonis: Olemasolev olukord	
Artes Terræ OÜ Reg nr 10914072 Puiestee 78, Tartu 51008 artes@artes.ee	Arhitekt: Mikk Pärdi Projektsuht: Mart Hiob	Tellijä: Tartu Linnavalitsus Asukoht: Tartu linn Faili nimi: 46DP13 j2,4-6 Tiigi 78,80 ja Kastani 43.dgn	Töö nr: 46DP13 Kuupäev: 07.10.14 Mõõt: 1:500 Joonise nr: 3